

«СОГЛАСОВАНО»
Начальник МУ «Управление
образования» администрации
МОГО «Ухта»
Н.Ю. Короткова



«СОГЛАСОВАНО»
Начальник ОГИБДД ОМВД
России по г. Ухте
подполковник полиции
С.К. Жигулин



«УТВЕРЖДАЮ»
Директор МОУ «НЦДС №1»
С.А.Белякова



ПАСПОРТ

дорожной безопасности образовательного учреждения
Муниципального общеобразовательного учреждения
«Начальная школа – детский сад №1»

Раздел 1. Общие сведения

Наименование ОУ: Муниципальное общеобразовательное учреждение «Начальная школа – детский сад №1»

Тип ОУ: общеобразовательная

Юридический адрес ОУ: Республика Коми, г. Ухта, ул. 30 лет Октября, дом ба

Фактический адрес ОУ: Республика Коми, г. Ухта, ул. 30 лет Октября, дом ба

Руководители ОУ:

Директор Оставненко Елена Васильевна 740815
(фамилия, имя, отчество) (телефон)

Заместитель директора по учебной работе Косьяненко Маргарита Евгеньевна 746137
(фамилия, имя, отчество) (телефон)

Заместитель директора по воспитательной работе Ильина Алена Гавриловна 740815
(фамилия, имя, отчество) (телефон)

Специалист муниципального органа управления образования
зам начальника МУ «Управление образования Чапак Людмила Ивановна
(должность) (фамилия, имя, отчество) 760215
(телефон)

Сотрудники Госавтоинспекции
старший инспектор по пропаганде БДД Фогель Марина Владимировна
(должность) (фамилия, имя, отчество)
закрепленный инспектор ОГИБДД Кожакина Оксана Богдановна
(должность) (фамилия, имя, отчество)

Специалист за мероприятия по профилактике детского травматизма
заместитель директора по ВР Ильина Алена Гавриловна
(должность) (фамилия, имя, отчество)
заместитель директора по ВМР Уляшова Надежда Андреевна
(должность) (фамилия, имя, отчество) 740815
(телефон)

Руководитель или ответственный работник дорожно-эксплуатационной

организации, осуществляющей содержание УДС*

начальник МКП «Ухтаспецавтодор» Буторин Сергей Алексеевич 762198
(должность) (фамилия, имя, отчество) (телефон)

Руководитель или ответственный работник дорожно-эксплуатационной организации, осуществляющей содержание ТСОДД*

начальник МУ «Управление ЖКХ» Попов Олег Александрович
(должность) (фамилия, имя, отчество)

762346
(телефон)

Количество учащихся /воспитанников 275/119

Наличие уголка по БДД

- Стенд «Маршруты безопасного движения учащихся МОУ «НШДС №1» расположен на первом этаже учреждения.
- Уголок безопасности «дорожная безопасность» расположен на первом этаже школьного корпуса. Содержит иллюстративный материал для учащихся по правилам дорожного движения (ПДД): памятки, буклеты, информационные плакаты.
- Уголок «Дорога без опасности» расположен на втором этаже школьного корпуса. Содержит материалы, направленные на профилактику детского дорожно-транспортного травматизма (ДДТТ), соблюдение ПДД школьниками и их родителями (информационные плакаты, буклеты), творческие работы учащихся по тематике соблюдения ПДД, статистические данные, представляемые ГИБДД.
- В каждом учебном кабинете оформлен уголок по ПДД. Информационные уголки в кабинетах предназначены для обучающихся. В них имеется следующий материал: плакаты по БДД, памятки, буклеты, творческие работы обучающихся по БДД, положения о конкурсах по БДД.
- В приемной каждой дошкольной групп оформлены уголки по БДД, предназначенные для родителей (законных представителей). Уголки содержат следующие материалы: рекомендации родителям по организации безопасного поведения на дороге, плакаты, листовки, схемы безопасных маршрутов «дом-сад- дом».

Наличие кабинета по БДД** не предусмотрен

Наличие автогородка (площадки, мини-улицы) по БДД имеется мини-улица с элементами автомобильной дороги, снабженная техническими средствами дорожного регулирования

Наличие автобуса в ОУ нет

Владелец автобуса -

Режим работы ОУ: понедельник-пятница 07.00-19.00

суббота, воскресенье-выходной

Телефоны оперативных служб, действующих на территории расположения ОУ:

Противопожарная служба-01; 010 с мобильного телефона

Полиция- 02; 020 с мобильного телефона

Скорая медицинская помощь – 03; 030 с мобильного телефона

Единый телефон вызова экстренных служб – 112

Дорожно-эксплуатационные организации, осуществляющие содержание

УДС: 76-18-90, 762346

Раздел 2. План-схемы

2.1. План - схема района расположения МОУ «НШДС №1», пути движения транспортных средств и обучающихся:

1. Район расположения МОУ «НШДС №1» определяется группой жилых домов, зданий и улично-дорожной сетью с учетом остановок общественного транспорта, в границах улиц 30 лет Октября, Юбилейная, Октябрьской и Чибьюская, центром которого является непосредственно образовательное учреждение;

2. Территория, указанная в схеме, включает в себя:





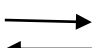
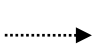
- огражденную территорию образовательного учреждения, которая включает в себя прогулочные площадки для воспитанников детского сада, 2 спортивные площадки для воспитанников и обучающихся, здание;
- жилые дома, в которых проживает часть воспитанников и обучающихся МОУ «НШДС №1»;
- огражденную территорию МДОУ №93;
- автомобильные дороги и тротуары, прилегающие к кварталу, в котором расположено образовательное учреждение;

3. На план-схеме обозначено:

- расположение жилых домов, зданий и сооружений с названиями улиц;
- сеть автомобильных дорог, с перекрестками;
- автобусные остановки;
- направления движения транспортных средств;
- безопасные пути движения учащихся МОУ «НШДС №1».



Условные обозначения:

-  - застройки, состоящие из жилых домов, торговых сетей
-  - проезжая часть
-  - тротуар
-  - парковая зона
-  - движение транспортных средств
-  - безопасный маршрут в (из) образовательное учреждение

2.2. План – схема организации дорожного движения в непосредственной близости от образовательного учреждения с размещением соответствующих технических средств, маршруты движения детей и расположение парковочных мест

1. Схема организации дорожного движения ограничена автомобильными дорогами улиц 30 лет Октября, Юбилейной, Чибьюской и Октябрьской, окружающими единым кольцом жилой массив, внутри которого расположено МОУ «НШДС №1». На всех указанных дорогах имеются ТСОДД: светофоры, дорожные знаки, наземные регулируемые пешеходные переходы. Все прилегающие дороги организованным двухсторонним движением для транспортных средств, по обеим сторонам дорог расположены тротуары для безопасного передвижения пешеходов.

2. На схеме обозначено:

- огражденная территория МОУ «НШДС №1»;
- автомобильные дороги и тротуары;
- уличные регулируемые пешеходные переходы на подходах к образовательному учреждению;
- дислокация существующих дорожных знаков;
- направление движения транспортных средств по проезжей части;
- направление безопасного маршрута движения обучающихся и воспитанников от остановок маршрутных транспортных средств;

3. На схеме указано:

- расположение остановок маршрутных транспортных средств, находящихся

на пути следования маршрутных транспортных средств № 2,19, 7 по улице

30 лет Октября и маршрутного транспортного средства № 6 по улице Чибьюская;

- парковочная стоянка для личного автотранспорта, расположенная по четной

стороне улицы 30 лет Октября;

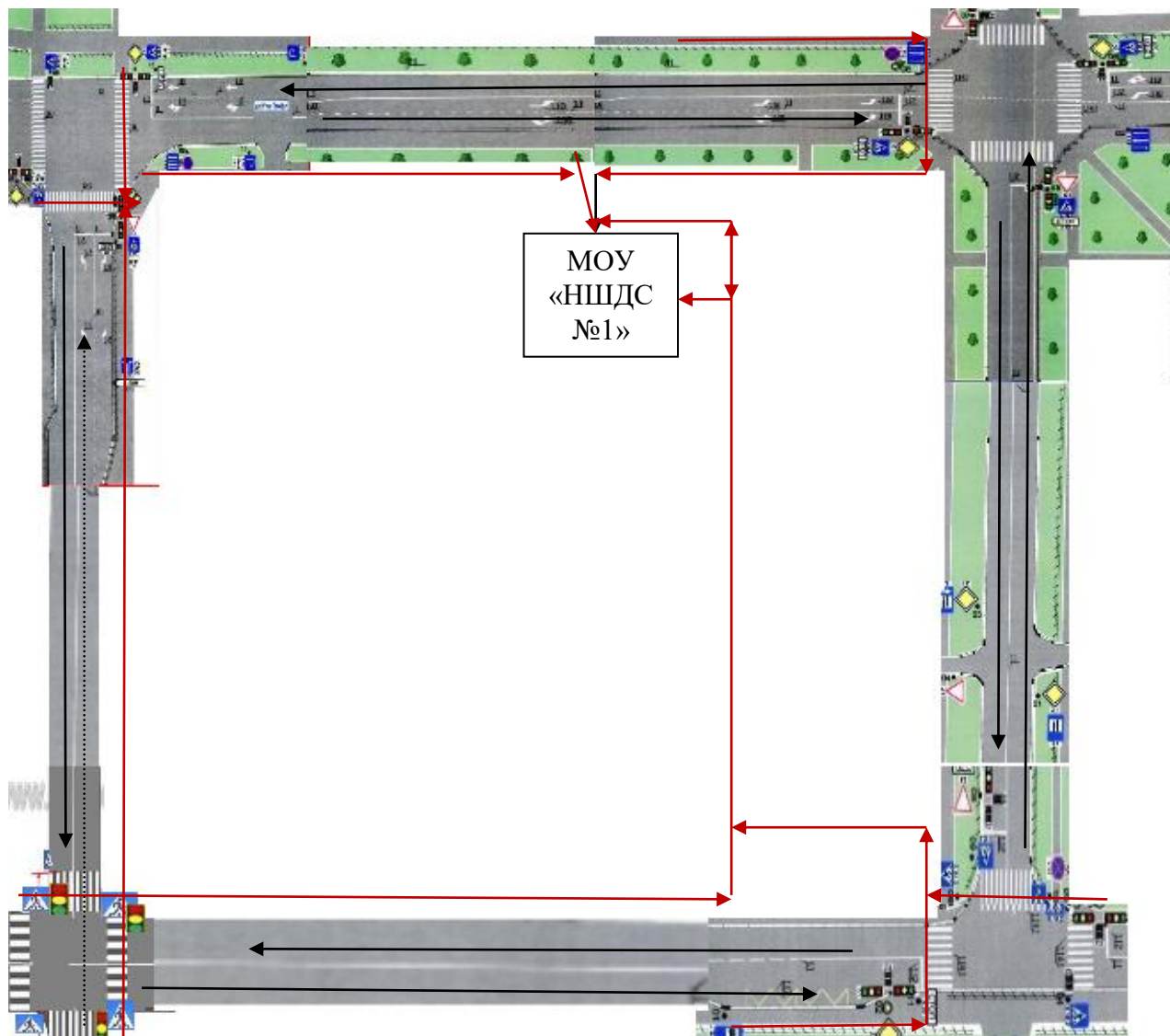
- безопасные маршруты движения учащихся (воспитанников) от остановочного пункта к ОУ и обратно;

4. Парковочной стоянки, находящейся в непосредственной близости к образовательному учреждению не предусмотрено.

5. Ближайшая остановка маршрутных транспортных средств, расположена по улице 30 лет Октября, в непосредственной близости от образовательного учреждения



6. На схеме также обозначены и безопасные маршруты движения учащихся МОУ «НШДС №1» от остановочного пункта к образовательному учреждению и обратно.

Улица 30 лет Октября



Улица Чибьюская

Условные обозначения:

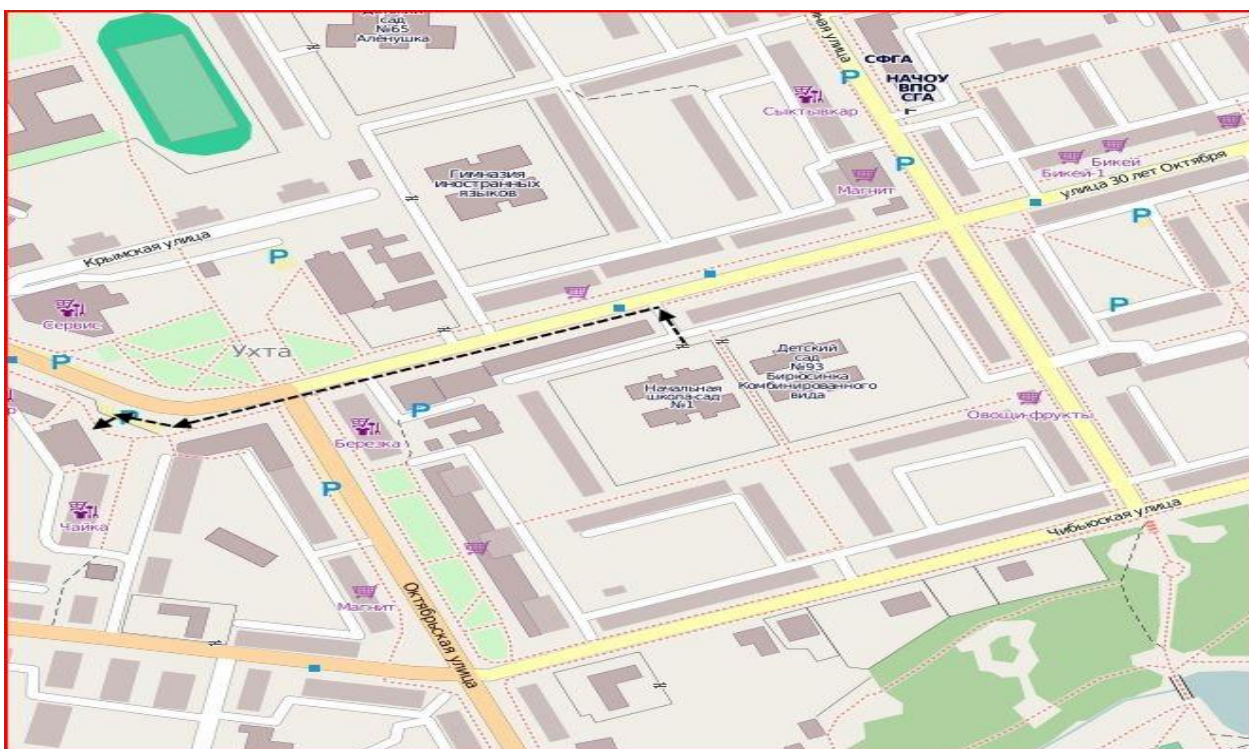
-  - безопасный маршрут воспитанников, обучающихся
-  - потоки движения транспортных средств

2.3. Маршруты движения организованных групп детей к местам организации культурного и спортивно-оздоровительного досуга

Данные схемы используются педагогами образовательного учреждения при организации движения групп обучающихся, воспитанников к местам проведения культурного и спортивно-оздоровительного досуга вне территории ОУ. Педагог при организации выхода за пределы ОУ действует согласно инструкции, разработанной в ОУ: проходит инструктаж у лица ответственного за профилактику дорожно-транспортного травматизма с последующей записью в журнал «Регистрации выхода за пределы ОУ», проводит инструктаж с воспитанниками, обучающимися.

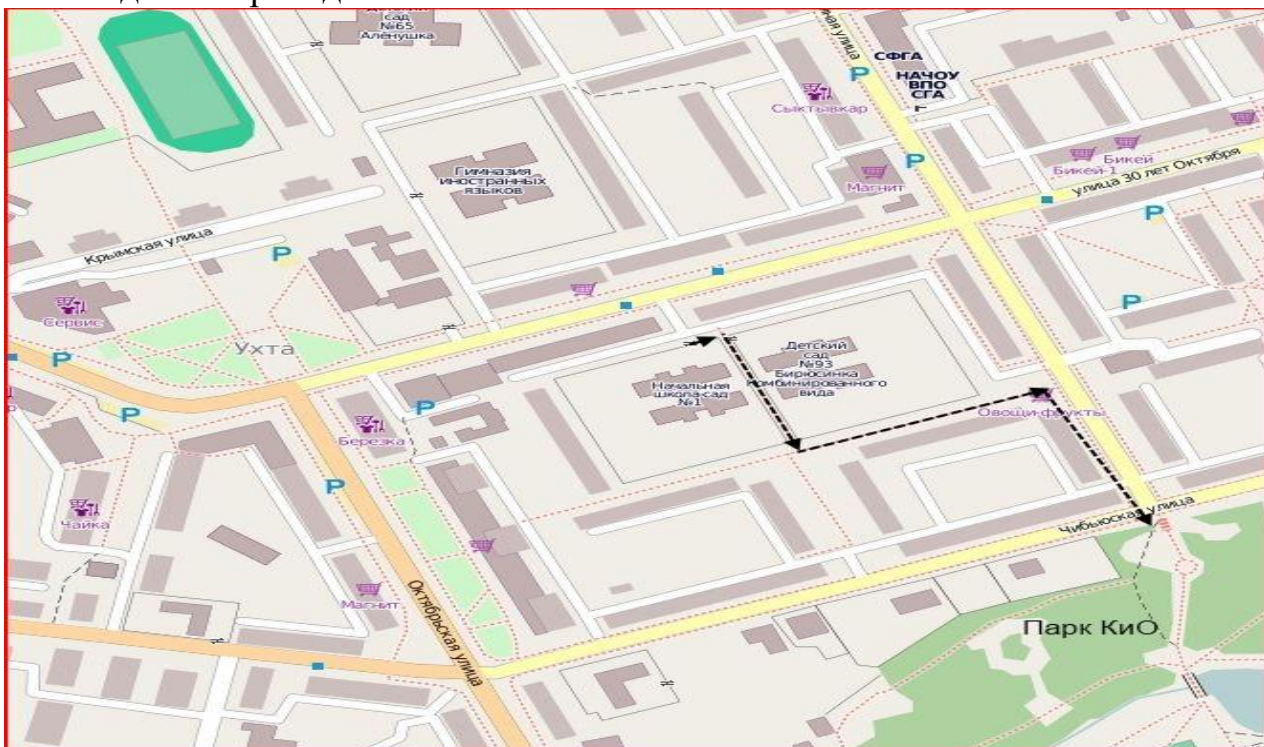
2.3.1. План-схема безопасного передвижения воспитанников, обучающихся к кинотеатру «Юбилейный», расположенный по улице ул. Ленина, дом 7.

Безопасный маршрут движения воспитанников, обучающихся к кинотеатру «Юбилейный» проходит по тротуару четной стороны улицы 30 лет Октября в сторону улицы Ленина, далее переход через наземный регулируемый пешеходный переход и последующее передвижение по тротуару нечетной стороне улицы Ленина до дома №7. На пути движения имеется один регулируемый, снабженный светофорными объектами, наземный пешеходный переход.



2.3.2. План-схема безопасного передвижения воспитанников, обучающихся к Парку культуры и отдыха (КиО), расположенного между улицами Чибьюской и Первомайской.

Безопасный маршрут движения воспитанников, обучающихся к парку КиО преимущественно проходит внутри жилого корпуса вдоль ограждений МОУ «НШДС №1» и МДОУ № 93, далее по тротуару вдоль домов по улице Чибьюской № 5 и 3 и последующим переходом через наземный регулируемый пешеходный переход. На пути движения имеется один регулируемый, снабженный светофорными объектами, наземный пешеходный переход.



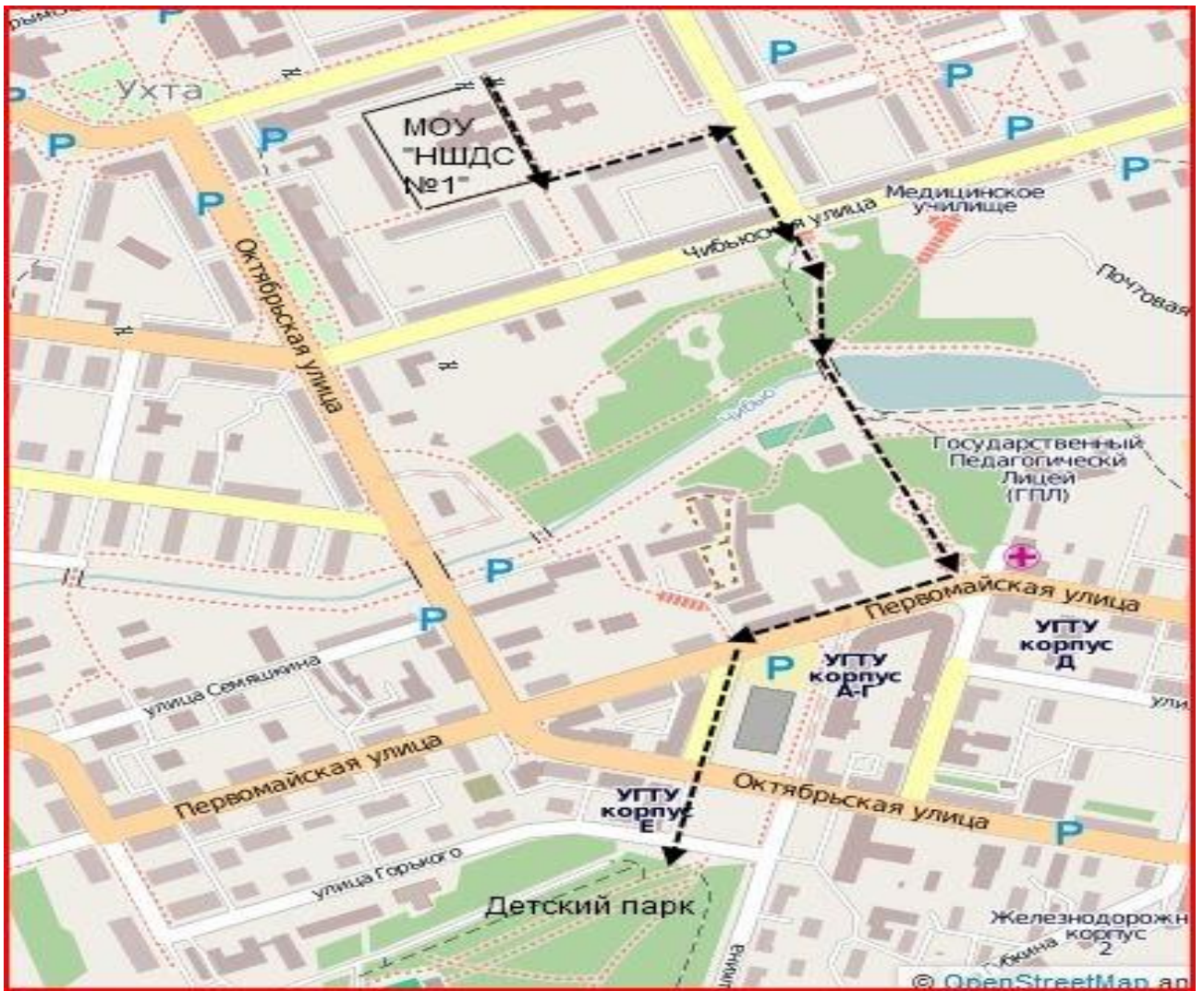
2.3.3. План-схема безопасного передвижения воспитанников, обучающихся к ГДК, расположенного по улице Ленина, дом 26.

Безопасный маршрут движения воспитанников, обучающихся к ГДК преимущественно проходит по тротуару четной стороны улицы 30 лет Октября, далее переход через наземный регулируемый пешеходный переход перекрестка улиц Ленина-30 лет Октября, Октябрьской, далее движение по тротуару четной стороне улицы Ленина вдоль жилых домов и последующим переходом через наземный регулируемый пешеходный переход на тротуар четной стороны улицы Ленина.



2.3.4. План-схема безопасного передвижения воспитанников, обучающихся к Детскому парку, расположенного между улицами Горького и Пушкина.

Безопасный маршрут движения воспитанников пролегает внутри жилого корпуса вдоль ограждений МОУ «НШДС №1» и МДОУ № 93, далее по тротуару вдоль домов по улице Чибьюской № 5 и 3 и последующим переходом через наземный регулируемый пешеходный переход. Проход через парк КиО является наиболее безопасным, т.к. движение в парковой зоне запрещено. Далее по тротуару улицы Первомайской, переход через наземный нерегулируемый пешеходный переход по направлению к Детскому парку.

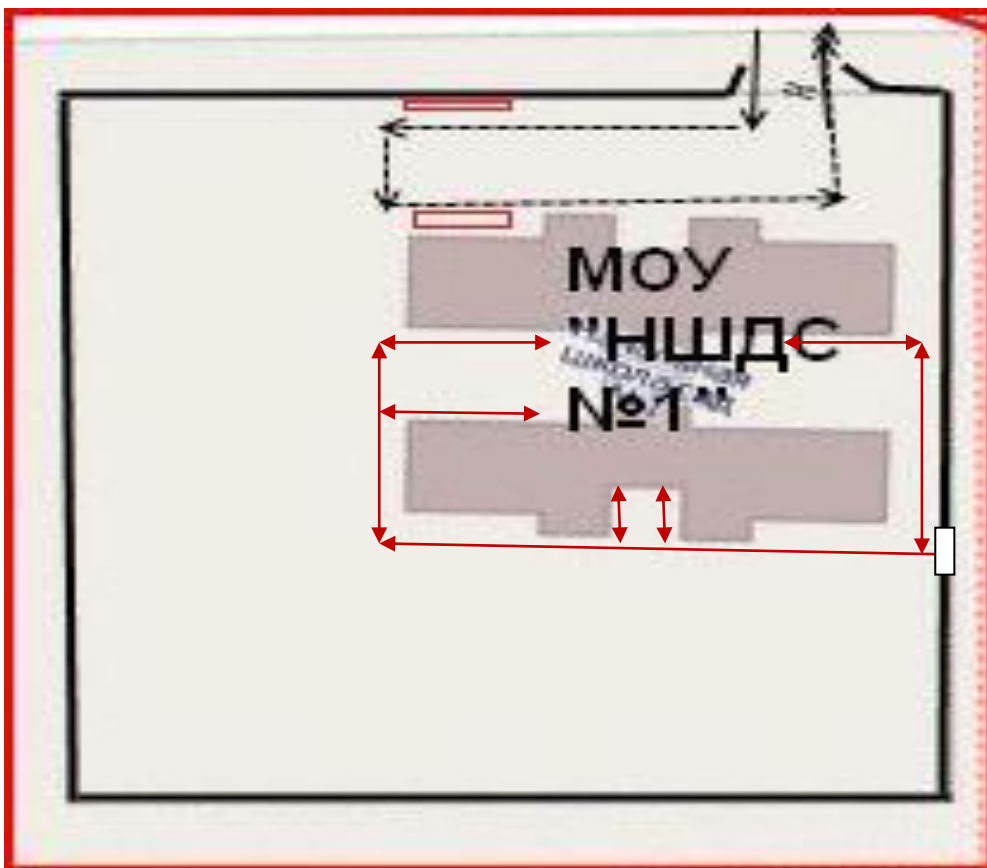


2.3.5. План –схема безопасного передвижения воспитанников, учащихся к Ухтинскому Историко-краеведческому музею, расположенному по адресу: г. Ухта, ул. Мира, дом 5.

Безопасный маршрут движения обучающихся пролегает вдоль жилого комплекса между ограждений МОУ «НШДС №1» и МДОУ № 93, далее по тротуару вдоль домов по улице Чибьюской № 5 и 3 и последующим переходом через наземный регулируемый переход. Проход через парк КиО является наиболее безопасным, тк движение в парковой зоне запрещено. Далее по тротуару четной стороны улицы Первомайская и последующим переходом через наземный нерегулируемый пешеходный переход перекрестка Первомайский-Мира. Далее по тротуару нечетной стороны улицы Мира.

2.4. Пути движения транспортных средств к местам посадки/высадки и рекомендуемые пути передвижения детей по территории образовательного учреждения

На схеме указана примерная траектория движения грузовых транспортных средств по территории ОУ, в том числе место погрузки/разгрузки.



Условные обозначения:

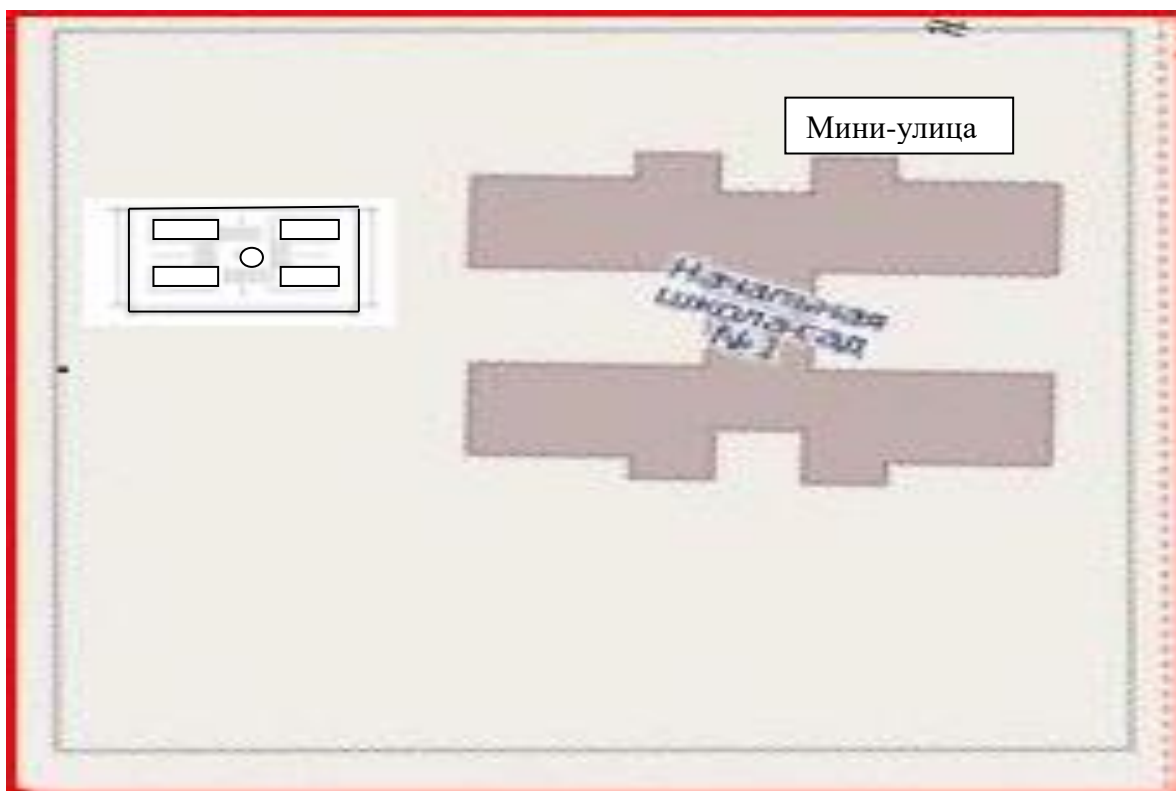
↔ - въезд/выезд грузовых транспортных средств

---> - движение грузовых транспортных средств до места выгрузки/погрузки и обратно

↔ - безопасное движение обучающихся, воспитанников во время выгрузки/погрузки груза, движения грузовых транспортных средств

■ - место погрузки/выгрузки

2.5. План-схема автоплощадки, фото мини улицы



На территории образовательного учреждения расположено автоплощадка для проведения профилактических занятий среди воспитанников, обучающихся, а также элементы мини-улицы. Транспортная площадка (автоплощадка) состоит из следующих элементов:


- асфальтированная площадка (с разметкой проезжей части);
- изображены следующие элементы дорожной разметки: тротуар, островок безопасности, пешеходный переход, линия, разделяющая транспортные потоки, движущиеся в противоположных направлениях
- технические средства регулирования (светофоры, дорожные знаки), изготовленные силами родителей воспитанников, обучающихся.

Мини-улица(фото) также расположена на огражденной территории образовательного учреждения в центральной части. Мини-улица расположена на асфальтированной площадке и представлена следующими элементами дорожной разметки:

- пешеходный переход;
- линия, разделяющая транспортные потоки, движущиеся в противоположных направлениях;
- указательные стрелки, определяющие направление движения транспортных потоков.



-автогородок



Раздел 3. Перевозка организованных групп детей к месту учебы и обратно

Организованная перевозка групп детей, из числа воспитанников и обучающихся, не осуществляется ввиду отсутствия школьного автобуса.

Раздел 4. Организация профилактической работы в образовательном учреждении

Профилактическая деятельность с детьми дошкольного возраста в МОУ «НШДС №1» организуется на основе:

1. План-программа по обучению детей дошкольного возраста правилам дорожного движения (с 3-х до 7 лет). Подготовлена на основании методических рекомендаций для воспитателей дошкольных образовательных учреждений (г. Санкт-Петербург, 1994г.), методических рекомендации по обучению детей дошкольного возраста правилам дорожного движения (г. Москва, 1994г.), «Дошкольникам – о правилах дорожного движения» Э.Я. Степаненкова, М.Ф. Филенко (г. Москва «Просвещение»).

Профилактическая деятельность начальной школы МОУ «НШДС №1» организуется на основе:

1. Плана работы начальной школы МОУ «НШДС №1» по профилактике детского дорожно-транспортного травматизма на учебный год
2. Модуля «Безопасность» Программы воспитания.

Учебно-методическое обеспечение:

- В.А. Матюхин, О.Г. Панченко, А.В. Рубин Методические рекомендации по обучению школьников правилам дорожного движения, 2006
- Н.А. Барина, Е.В. Мальц, Н.Л. Иванова Методические рекомендации по профилактике детского дорожно-транспортного травматизма в образовательных организациях. Выпуск 2
- В.И. Ковалько Игровой модульный курс по ПДД 1-4 классы, 2015г.
- рабочая тетрадь для проверки знаний безопасного поведения на дороге (рекомендовано для детей дошкольного и младшего школьного возраста).

В МОУ «НШДС №1» одним из приоритетных направлений деятельности в воспитательной работе классных руководителей начальной школы является здоровьесберегающая деятельность. В рамках этого направления проводится обучение детей правилам безопасного поведения на улицах и дорогах. Это направление работы в школе в основном реализуется во внеурочное время, но также частично и на уроках через предметное содержание «Окружающего мира».

Согласно плану мероприятий по профилактике детского дорожно-транспортного травматизма образовательное учреждение ежегодно принимает активное участие в ведомственных акциях «Внимание, дети!», «Внимание-каникулы!», «Письмо водителю- нарушителю», в городских конкурсах, направленных на профилактику нарушений ПДД.

Классные руководители 1- 4 классов, реализуя модуль «Безопасность», на протяжении четырех лет регулярно проводят разнообразные по форме и содержанию классные часы:

- 1 класс- беседы «Наш город и его улицы», «Где и как переходить улицу», «Сигналы регулирования дорожного движения», КВН «Транспорт и правила поведения в нем», практическое ориентирование на местности «Мы идем в школу», викторины «Знаешь ли ты»;

- 2 класс- практическое занятие «Перекресток», беседа «Внимание, дорога!», «Учись читать дорожные знаки», «Дорожная разметка», игра «Счастливым случаем», КВН по ПДД, экскурсия по городу;

-3 класс – беседы «Как пешеходы и водители поделили улицу», «Виды транспортных средств и их тормозные свойства», практическое занятие «О чем говорят дорожные знаки», урок-презентация «Правостороннее движение транспортных средств и пешеходов», практическое занятие «ты велосипедист», КВН «Внимательный пешеход», игра «Перекресток», экскурсия «Я – пешеход»;

- 4 класс- беседа «Мы и транспорт», «Правила перехода железной дороги», КВН «Знай ПДД, как таблицу умножения», практическое занятие «Велосипед --транспортное средство», «Перекресток», урок-игра «Транспорт и правила поведения».

Все проведенные с обучающимися беседы заносятся в классные журналы внеурочной деятельности, там же фиксируются инструктажи

Во всех классах обучающимися совместно с родителями разработаны схемы «Безопасный маршрут в школу», которые в последствие находятся в учебных дневниках обучающихся.

На автоплощадке, которая находится на территории образовательного учреждения в течение весны, осени проходят обучающие практические занятия для обучающихся «Я-пешеход», «Я- велосипедист», где ребята отрабатывают свои теоретические и практические знания ПДД.

На родительских собраниях во всех классах проводятся инструктажи с родителями по безопасной перевозке детей в автомобильном транспорте, распространяются памятки, буклеты по БДД.

К работе по предупреждению детского дорожно-транспортного травматизма с обучающимися, их родителями привлекаются сотрудники ОГИБДД, которые два-три раза в год проводят организованные встречи с обучающимися, присутствуют на родительски собрания, проводят обучающие практические занятия с обучающимися на территории автоплощадки.

При организации выхода организованной группы обучающихся за пределы образовательного учреждения для проведения культурного и спортивно-оздоровительного досуга руководитель группы проходит инструктаж у лица, ответственного за предупреждение дорожно-транспортного травматизма с записью в «Журнал выхода за пределы МОУ «НШДС №1»», далее руководитель группы проводит инструктаж с обучающимися.

